







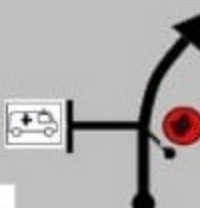






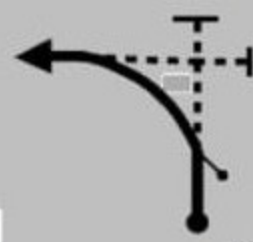

















CHP	2/3 E	OUTEIRO	DISTANCIA/DISTANCE	ETAPA / LEG	2	Pág / Pag
CHC	2/3 F	AVENIDA CARIDADE	29,56 Km	SECÇÃO / SECTION	2/3	26
Prova Especial/Special stage			MEDIA / AVERAGE	TEMPO		46 MIN
PEC 2 / 4			OUTEIRO 1 / 2	8,39 Kms	TIME ALLOWED	
Distância / Distance		Direção / Direction		Informação / Information		Dist. Regr. Dist. to go
Total	Parcial					
0,00	0,00	70	8,39	 <div style="border: 1px solid black; padding: 2px; display: inline-block;">41°47'57.38"N ; 8°47'08.56"O</div> <div style="border: 1px solid black; padding: 2px; display: inline-block; margin-bottom: 5px;">PARTIDA</div> <div style="border: 1px solid black; padding: 2px; display: inline-block; margin-bottom: 5px;">START</div> <div style="border: 1px solid black; padding: 2px; display: inline-block; margin-right: 10px;">CHP 2E</div> <div style="border: 1px solid black; padding: 2px; display: inline-block; margin-right: 10px;">CHP 3E</div>  	29,56	
2,38	2,38	71	6,01	<div style="border: 1px solid black; padding: 2px; display: inline-block;">41°46'49.68"N ; 8°46'49.98"O</div>	27,18	
3,11	0,73	72	5,28	<div style="border: 1px solid black; padding: 2px; display: inline-block;">41°46'32.97"N ; 8°46'34.33"O</div>	26,45	
3,48	0,37	73	4,91	<div style="border: 1px solid black; padding: 5px; display: inline-block; text-align: center;">ENTRA EM PARALELO</div>	26,08	
3,68	0,20	74	4,71	<div style="border: 1px solid black; padding: 5px; display: inline-block; text-align: center;">ENTRA EM ALCATRÃO</div>	25,88	

CHP	2/3 E	OUTEIRO		DISTÂNCIA/DISTANCE	ETAPA / LEG	2	Pág / Pag
CHC	2/3 F	AVENIDA CARIDADE		29,56 Km	SECÇÃO / SECTION	2/3	27
Prova Especial/Special stage				MÉDIA / AVERAGE	TEMPO		46 MIN
PEC 2 / 4		OUTEIRO 1 / 2	8,39 Kms	27,2 Km/h	TIME ALLOWED		
Distância / Distance		Direção / Direction		Informação / Information			Dist. Regr. Dist. to go
Total	Parcial						
4,25	0,57	75	4,14	 <div style="border: 1px solid black; padding: 5px; width: fit-content; margin: 10px auto;">NACIONAL EN302</div>			25,31
6,27	2,02	76	2,12	 <div style="border: 1px solid black; padding: 5px; width: fit-content; margin: 10px auto;">41°45'36.57"N ; 8°47'20.75"O</div>			23,29
6,73	0,46	77	1,66	<div style="border: 1px solid black; padding: 5px; width: fit-content; margin: 10px auto;">41°45'22.78"N ; 8°47'27.08"O</div> <div style="border: 1px solid red; padding: 5px; width: fit-content; margin: 10px auto; color: red;">SAIDA DE EMERGÊNCIA EMERGENCY EXIT</div> <div style="display: flex; justify-content: space-around; align-items: center; margin: 10px 0;"> <div style="border: 1px solid black; padding: 2px;">INTER 1</div>  <div style="border: 1px solid black; padding: 2px;">Caminho do Calvário</div> </div>			22,83
7,20	0,47	78	1,19	 <div style="border: 1px solid black; padding: 5px; width: fit-content; margin: 10px auto;">DESCE EM PARALELO</div>			22,36
7,24	0,04	79	1,15	 <div style="border: 1px solid black; padding: 5px; width: fit-content; margin: 10px auto;">41°45'12.23"N ; 8°47'14.03"O</div>			22,32

CHP	4/5 E	S.SALVADOR/AMONDE	DISTÂNCIA/DISTANCE	ETAPA / LEG	2	Pág / Pag
CHC	4/5 F	M526	15,35 Km	SECÇÃO / SECTION	4/5	49
Prova Especial/Special stage			MÉDIA / AVERAGE	TEMPO		23 MIN
PEC 6 / 8 S. SALVADOR/AMONDE 1/2 10,20 Kms			12,9 Km/h	TIME ALLOWED		
Distância / Distance		Direção / Direction	Informação / Information			Dist. Regr. Dist. to go
Total	Parcial					
0,00	0,00	151  10,20	 <div style="border: 1px solid black; padding: 2px; display: inline-block;">41°44'02.39"N ; 8°43'03.22"O</div> PARTIDA START CHP 4E CHP 5E  			15,35
1,96	1,96	152  8,24	<div style="border: 1px solid black; padding: 2px; display: inline-block;">41°44'53.11"N ; 8°43'04.55"O</div>			13,39
4,87	2,91	153  5,33	<div style="border: 1px solid black; padding: 2px; display: inline-block;">41°48'12.47"N ; 8°43'18.11"O</div> SAIDA DE EMERGÊNCIA EMERGENCY EXIT INTER 3 			10,48
6,83	1,96	154  3,37				8,52
8,96	2,13	155  1,24				6,39

CHP	4/5 G	MONTARIA	DISTÂNCIA/DISTANCE	ETAPA / LEG	1	Pág / Pag
CHC	4/5 H	REAGRUPAMENTO IN	36,55 Km	SEÇÃO / SECTION	4/5	54
Prova Especial/Special stage			MÉDIA / AVERAGE	TEMPO		50 MIN
PEC 7 / 9 MONTARIA 1/2 8,54 Kms			33,4 Km/h	TIME ALLOWED		
Distância / Distance		Direção / Direction	Informação / Information			Dist. Regr. Dist. to go
Total	Parcial					
0,00	0,00	 162 8,54	 41°48'32.01"N ; 8°46'25.17"O	PARTIDA START	36,55	
			 CHP 4G CHP 5G	 		
0,90	0,90	 163 7,64	41°49'00.55"N ; 8°46'33.10"O 		35,65	
3,22	2,32	 164 5,32	41°49'51.36"N ; 8°45'58.64"O SAIDA DE EMERGÊNCIA EMERGENCY EXIT		33,33	
8,54	5,32	 165 0,00	41°47'43.78"N ; 8°44'32.37"O 	TOMADA DE TEMPOS	28,01	
8,71	0,17	 166	41°47'41.18"N ; 8°44'27.84"O 	STOP	27,84	